



OPERATIVE MAPPING

Cammini dell'area del Cratere

a cura di
MEDAARCH

Contenuti:

Sezione A: pg.3 - pg.8

**restituzione sintetica del laboratorio di
*operative mapping***

dal report a cura di *Medaarch*

Sezione B: pg.9 - pg.31

i servizi da implementare e le azioni dell'USRC

analisi a cura dell'USRC

OPERATIVE MAPPING

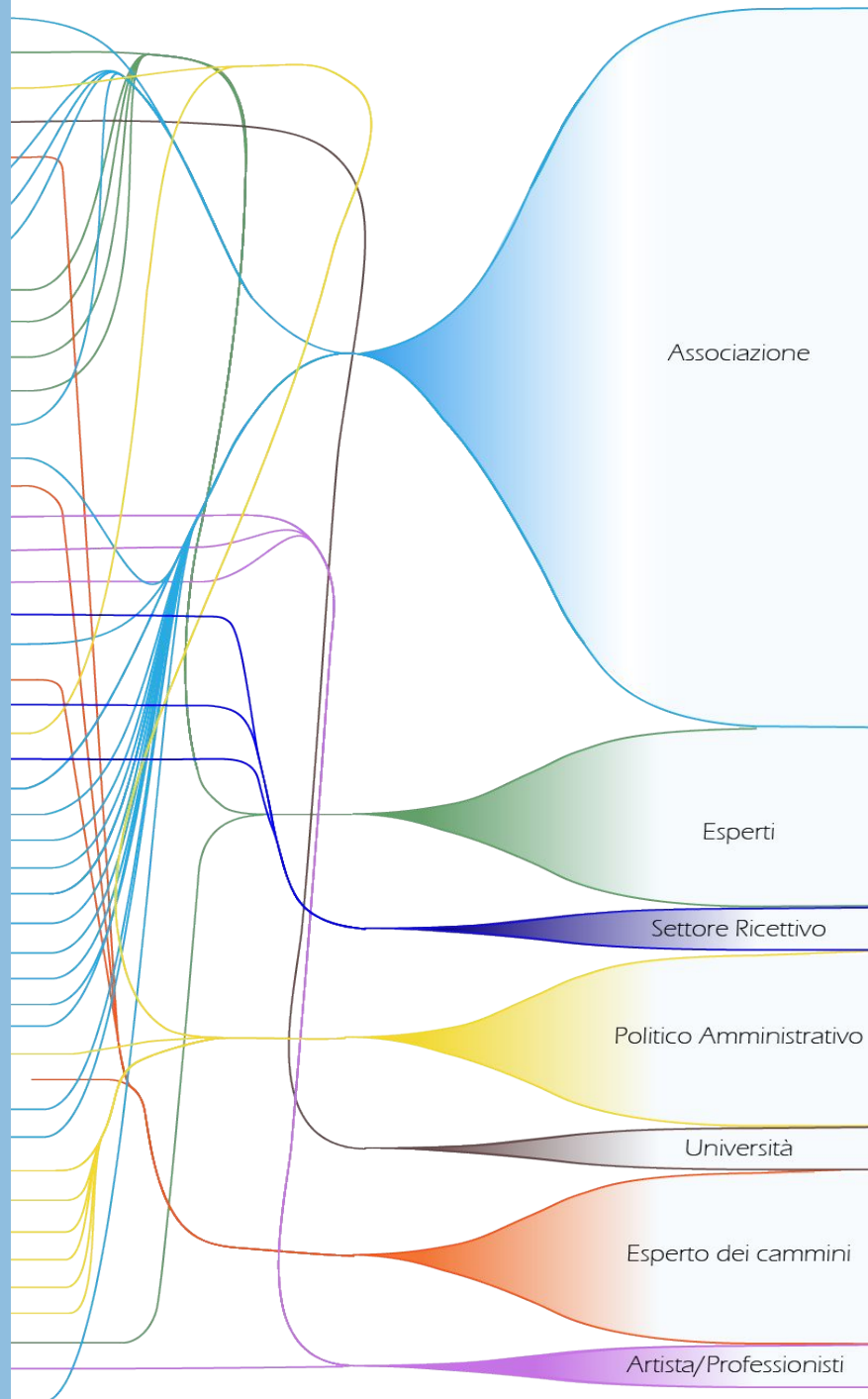
Cammini dell'area del Cratere

a cura di

MEDAARCH

oltre 60 partecipanti

20 associazioni;
6 consulenti e
professionisti;
3 operatori
ricettività;
9 amministratori;
1 accademico;
4 esperti di cammini;
4 artisti e
professionisti.



INDIVIDUAZIONE DEI PARTECIPANTI:

Soggetti portatori di interesse

- sindaci /rappresentanti dei comuni attraversati dai cammini;
- istituzioni a vario titolo coinvolte nella progettazione dei cammini;
- associazioni operanti sul territorio (pro loco, associazioni che hanno organizzato eventi censiti da USRC tramite piattaforma CEC, precedenti interlocutori dell'USRC su temi culturali)
- personalità non necessariamente collegate al territorio ma portatori di conoscenze, esperienze, interessi specifici.

Metodo di ingaggio

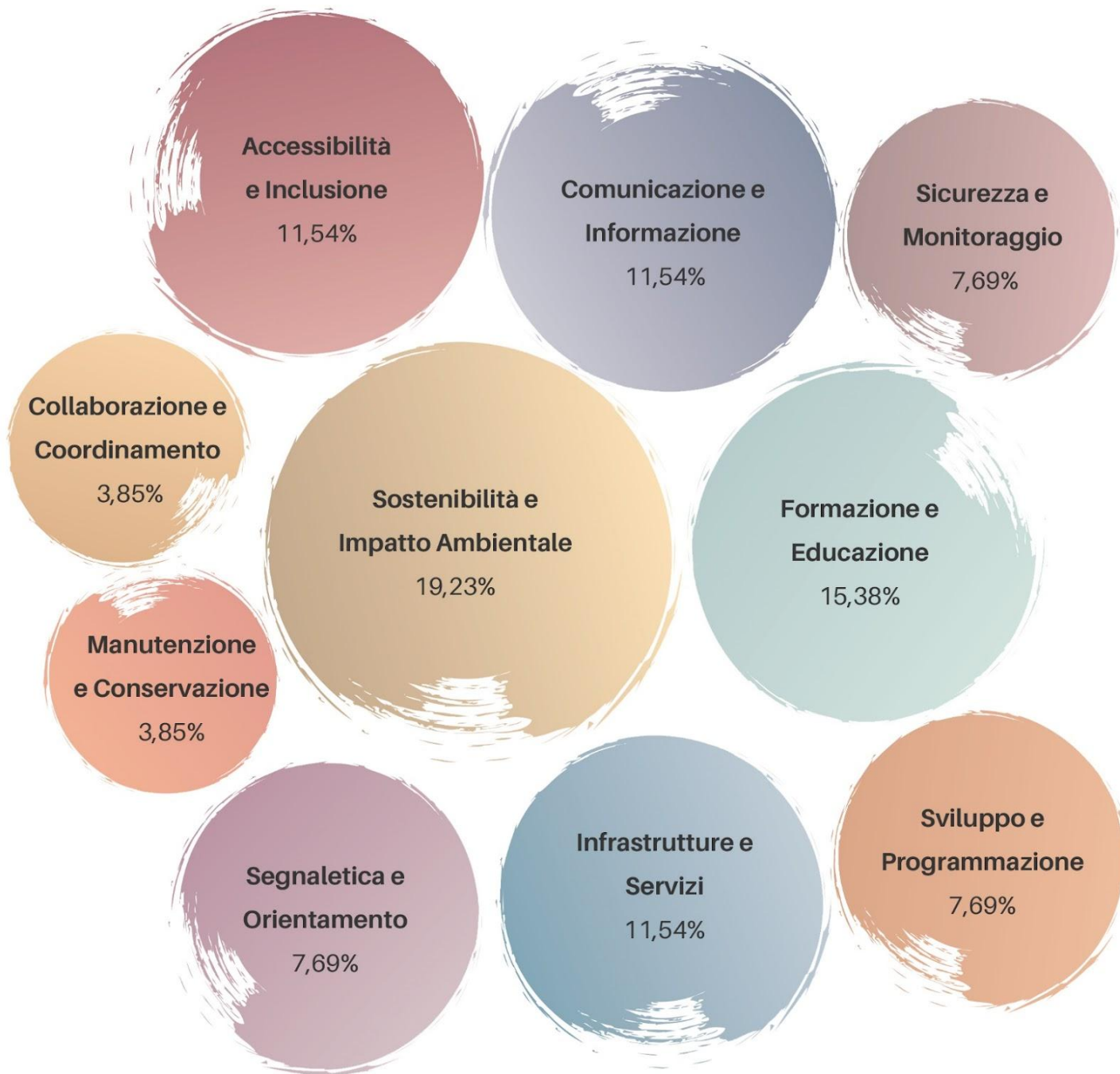
- enti o associazioni interessate al tipo di evento in oggetto;
- contatto degli ospiti in due fasi per adattamento alla capienza del luogo ospitante:

FASE 1 - criteri di ingaggio.

- *istituzione ed associazioni attinenti;*
- *presenza ad eventi precedenti;*
- *associazione rappresentativa nel comune;*
- *attività sui social e sul web;*
- *attinenza riconosciuta ai temi.*

FASE 2 - criteri di ingaggio.

- *Sulla base dei riscontri di partecipazione dagli invitati alla prima fase, si è provveduto tramite la lista di fase 2 ad includere territori o tematiche eventualmente non già rappresentati.*



CONOSCENZA DEI PARTECIPANTI E DELLE ATTIVITÀ CARATTERIZZANTI IL TERRITORIO

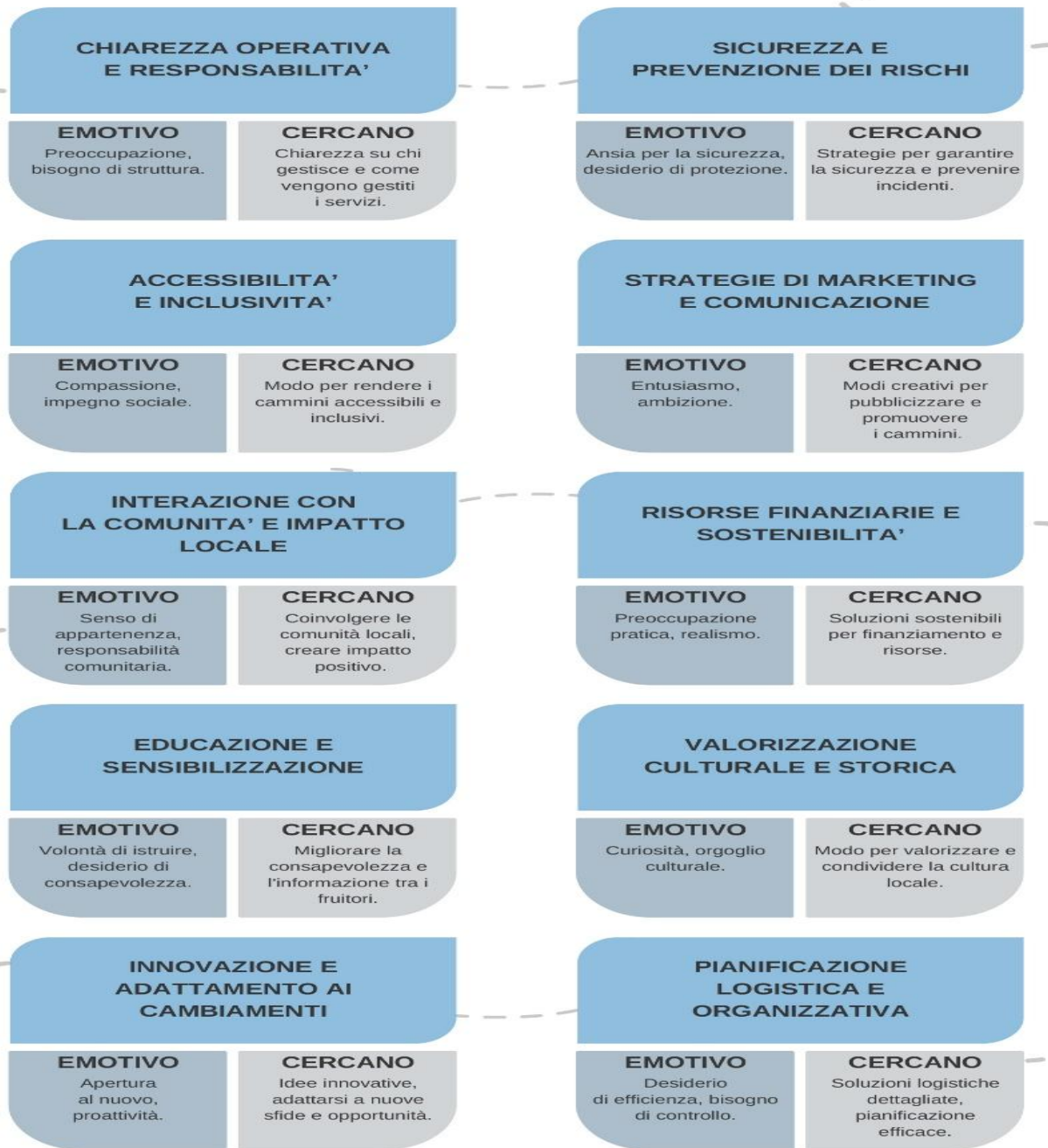
I partecipanti sono stati suddivisi in 7 gruppi di lavoro, ciascuno formato da 8 a 10 persone.

Ciascuno ha raccontato se stesso e la propria conoscenza del territorio consentendo di mappare attività e servizi già presenti, ritenuti sensibili al lavoro del workshop.

NECESSITÀ EMERSE E RELATIVA IMPORTANZA

Le necessità emerse dai gruppi di lavoro sono state raggruppate nelle 10 categorie riportate nel grafico a sinistra.

La dimensione di ciascun cerchio evidenzia la maggiore o minore ricorrenza dei bisogni espressi.

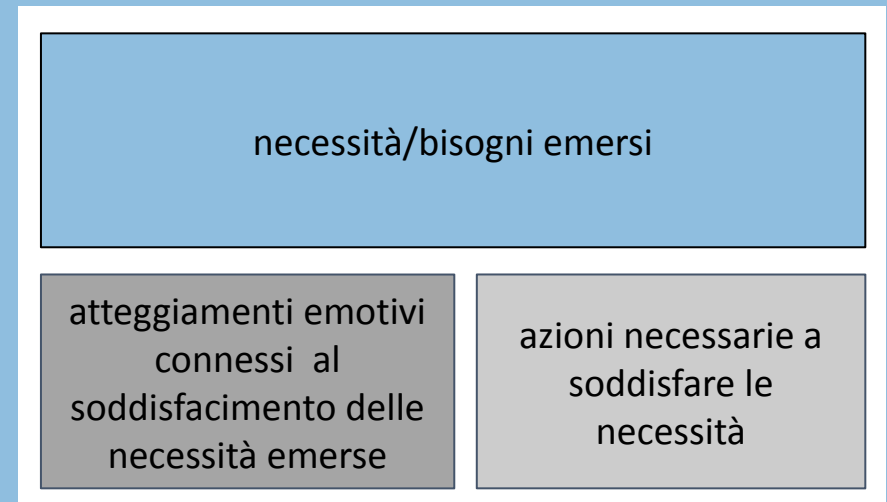


DALLE NECESSITÀ EMERSE ALLE AZIONI DESIDERATE

In corrispondenza di ciascuna delle 10 necessità manifestate con il grafico precedente, sono state estratte le azioni conseguenti.

Sono stati inoltre registrati gli atteggiamenti emotivi connessi all'implementazione di tali azioni.

Legenda:



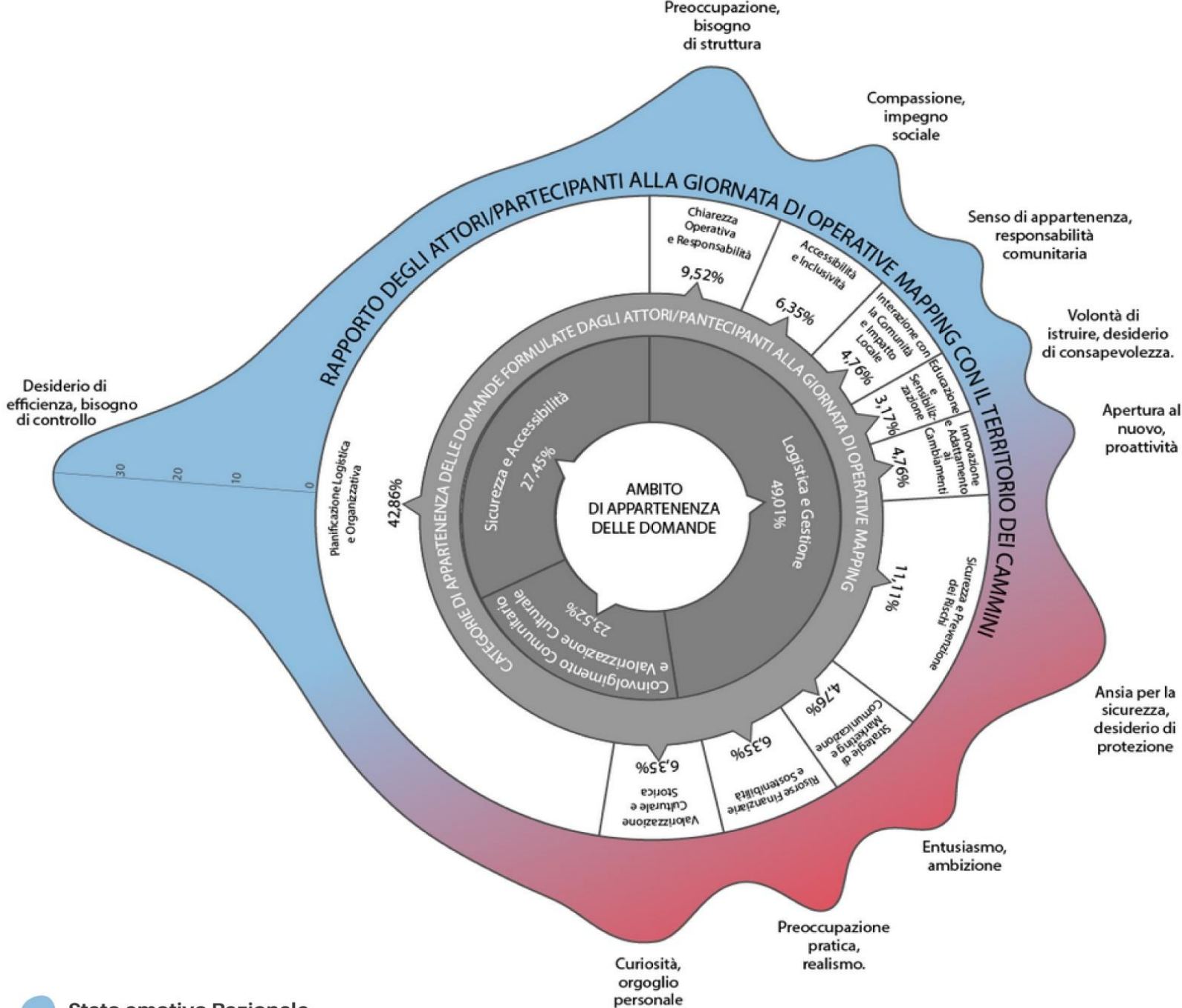
VALUTAZIONE DEL RAPPORTO CON IL TERRITORIO DA PARTE DEGLI ATTORI/OPERATORI COINVOLTI NELLA GIORNATA DI OPERATIVE MAPPING

I partecipanti sono stati accompagnati nella generazione di domande aperte riguardo ai nuovi cammini.

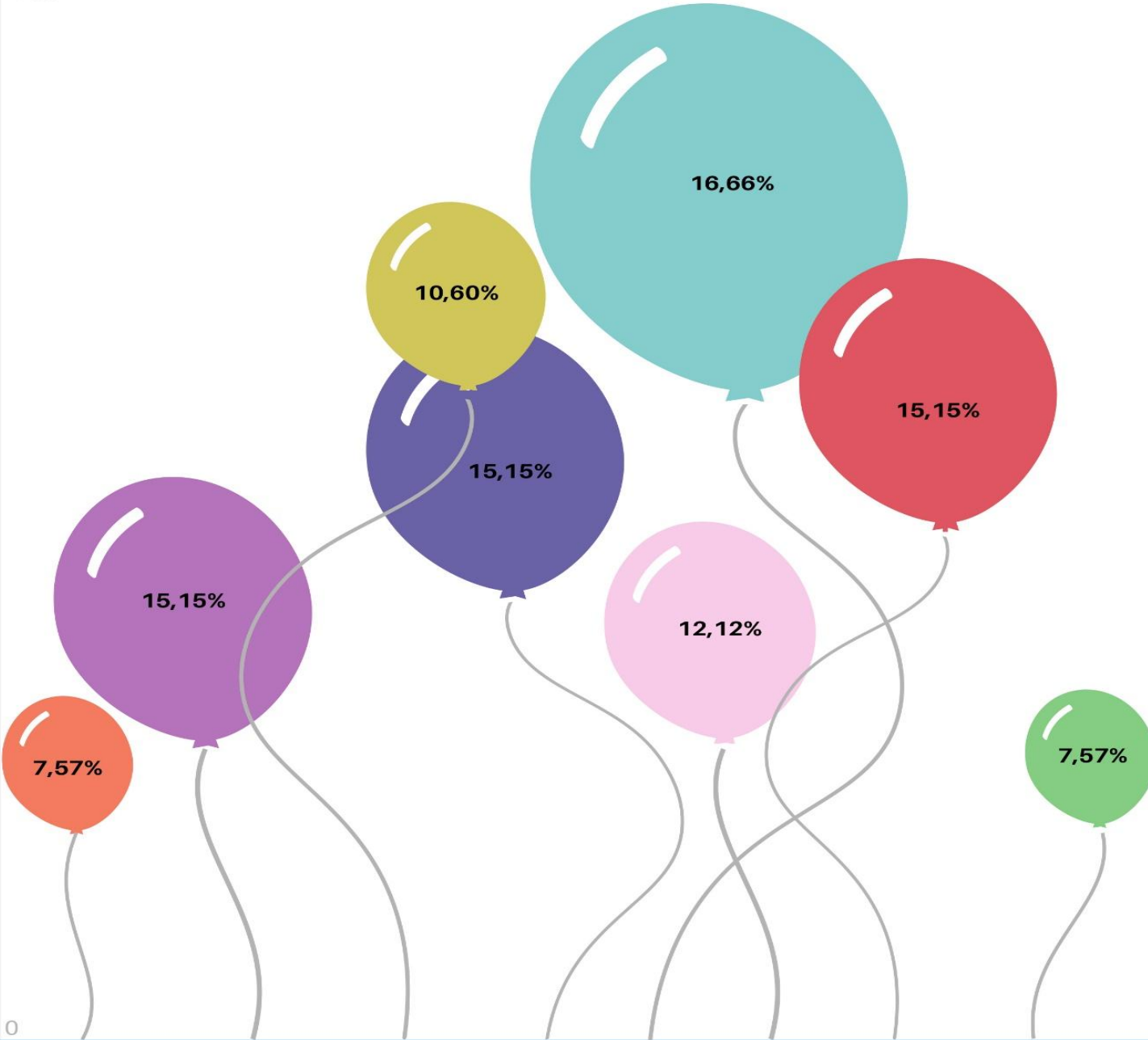
Tali domande sono state distinte in base ai diversi atteggiamenti emotivi (azzurro e rosso) e inoltre attribuite ad uno dei bisogni precedentemente analizzati (cerchio bianco)

Infine, le stesse domande sono state aggregate in tre macro aree (cerchi grigi):

1. domande attinenti a sicurezza e accessibilità
2. domande attinenti a logistica e gestione (prevalenti)
3. domande attinenti a coinvolgimento comunitario e valorizzazione culturale



● Stato emotivo Razionale
● Stato emotivo Passionale



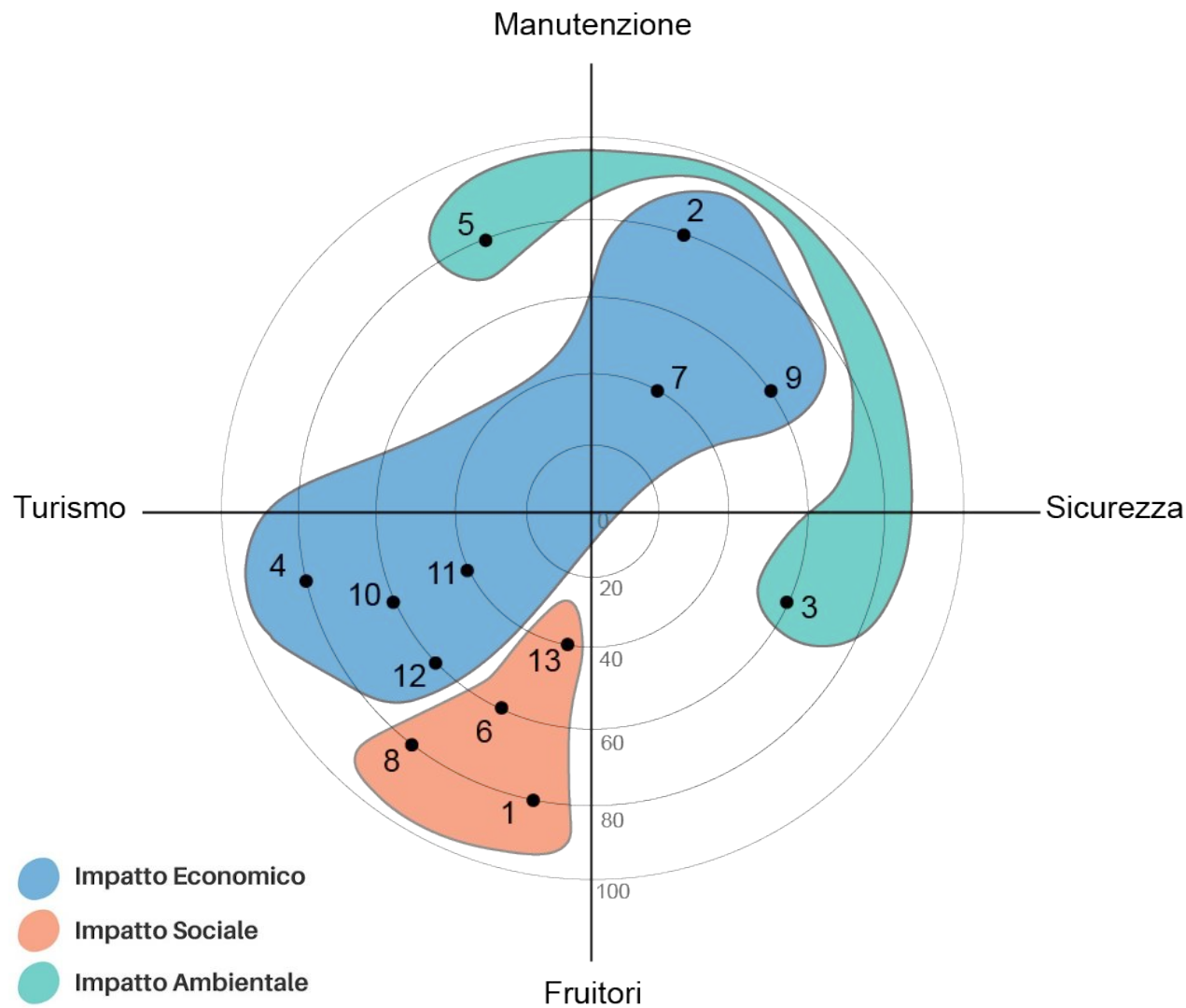
0	<p>IDEE INCENTRATE SU RISORSE ECONOMICHE E FINANZIARIE</p> <p>7,57%</p>	<p>IDEE PER UN IMPATTO SULLA MANUTENZIONE E GESTIONE</p> <p>15,15%</p>	<p>IDEE PER IMPLEMENTARE LE INFRASTRUTTURE E LO SVILUPPO</p> <p>10,60%</p>	<p>IDEE LEGATE AL COINVOLGIMENTO COMUNITARIO E CULTURALE</p> <p>15,15%</p>	<p>IDEE PER AUMENTARE I SERVIZI DI TURISMO E OSPITALITÀ</p> <p>12,12%</p>	<p>IDEE LEGATE ALL'USO DI TECNOLOGIA DIGITALE E INFORMAZIONE</p> <p>16,66%</p>	<p>IDEE CHE UTILIZZANO IL CIBO E LA GASTRONOMIA COME LEVA PROMOZIONALE</p> <p>15,15%</p>	<p>IDEE PER IMPLEMENTARE LO SVILUPPO SOCIALE, ECONOMICO E POLITICO</p> <p>7,57%</p>
---	--	---	---	---	--	---	---	--

IL BRAINSTORMING DI IDEE

Selezionate le domande più cogenti è stato chiesto ai partecipanti di identificare delle idee che possano rispondere alla domanda scelta.

Le idee qui sviluppate sono da intendersi come il risultato di un pensiero laterale e creativo nei confronti della tematica posta dalle domande.

A sinistra le categorie di idee riscontrate e la relativa incidenza.



I SERVIZI PROPOSTI

partendo dalle idee emerse dal brainstorming è stato chiesto di selezionare le più interessanti e per esse provare a descrivere una struttura di servizio.

Di seguito i 13 servizi individuati

1. Protocollo per l'Accessibilità del Cammino
2. Tavolo Permanente
3. USPO (Ufficio Supporto Paesi Ospitali)
4. Assaggi e Passaggi
5. Manutenzione
6. Web e Reti 'Abruzzo
7. Finanziamenti per la Manutenzione
8. Formazione a Tappeto
9. Tavolo di Gestione e di Coordinamento
10. Cammini(AMO) in Abruzzo
11. Sulle Tracce del Gusto
12. Collocamento, Incubazione e Ricaduta Economica
13. "Che ci faccio qui?"

*I servizi sono stati riportati all'interno del grafico, facendo riferimento alle quattro "lenti": **Turismo, Manutenzione, Sicurezza, Fruttori**, ovvero individuando il campo di azione del singolo servizio e in che modo questo si rapporta alle 4 categorie.*

I servizi da implementare e le azioni dell'USRC

analisi a cura dell'USRC

Nelle fasi precedenti, partendo dalle necessità ravvisate dai partecipanti abbiamo evidenziato le azioni necessarie al loro soddisfacimento, tenendo conto anche dell'atteggiamento emotivo che accompagna tali azioni.

Una volta condiviso tra tutti i partecipanti il più ampio livello di consapevolezza, sono state raccolte tutte le domande formulate.

Selezionate le domande più significative è stato stimolato un dibattito libero e creativo che ha generato diverse risposte e proposte di soluzione . Partendo dalle idee più interessanti è stato chiesto ai partecipanti di ipotizzare una struttura di servizi da implementare per la piena operatività dei cammini.

Nelle pagine successive esaminiamo come alcune attività, messe precedentemente in atto dall'USRC, possano considerarsi utili all'implementazione dei servizi individuati.

Servizi emersi dall'Operative Mapping:

- Protocollo per l'Accessibilità del Cammino (servizio 1)
- Tavolo permanente (servizio 2)
- USPO (servizio 3)
- Assaggi e passaggi (servizio 4)
- Manutenzione (servizio 5)
- Web e Reti Abruzzo (servizio 6)
- Finanziamenti per la Manutenzione (servizio 7)
- Formazione a tappeto (servizio 8)
- Tavolo di Gestione e di Coordinamento (Servizio 9)
- Cammini(AMO) in Abruzzo (servizio 10)
- Sulle Tracce del Gusto (Servizio 11)
- Collocamento Incubazione e Ricaduta Economica (servizio 12)
- "Che ci faccio qui?" (servizio 13)

Attività USRC avviate e in corso inerenti a ogni servizio:

- Accordo operativo CAI
- Interlocuzioni con Enti e Parchi per un Piano di Gestione Integrato
- Tecnologia smart dei Beacons
- Cartellone Condiviso degli Eventi Culturali (CEC)
- Racconto innovativo
- Estensione delle competenze USRC
- Progettazione Partecipata

SICUREZZA E MANUTENZIONE

Operative Mapping:

- Protocollo per l'Accessibilità del Cammino (servizio 1)
- Manutenzione (servizio 5)
- Finanziamenti per la Manutenzione (servizio 7)
- Collocamento Incubazione e Ricaduta Economica (servizio 12)

Attività USRC avviate/in corso:

- Accordo operativo CAI
- Interlocuzioni con Enti e Parchi per un Piano di Gestione Integrato

Attività in programmazione:

- Piano di gestione Integrato

SICUREZZA E MANUTENZIONE

Operative Mapping:


- Protocollo per l'Accessibilità del Cammino (servizio 1)
- Manutenzione (servizio 5)
- Finanziamenti per la Manutenzione (servizio 7)
- Collocamento Incubazione e Ricaduta Economica (servizio 12)

Attività USRC avviate/in corso:

- Accordo operativo CAI
- Interlocuzioni con Enti e Parchi per un Piano di Gestione Integrato

Attività in programmazione:

- Piano di gestione Integrato



Servizio 1-Protocollo per l'Accessibilità del Cammino

Il protocollo, con la sua enfasi sulla gestione multi-attore e il coordinamento delle risorse, può rafforzare le **collaborazioni esistenti tra comuni e parchi e ottimizzare l'uso delle risorse finanziarie** e umane, essenziali per il successo del progetto.

Servizio 5-Manutenzione

Il servizio mira a famiglie, gruppi e escursionisti, offrendo prodotti alimentari e artigianali locali e vendita online tramite e-commerce. Utilizza strumenti digitali per la gestione dei servizi e coinvolge comuni, associazioni, Onlus, volontariato e imprese locali private. Le criticità come la difficoltà di monitoraggio sono gestite tramite tecnologie digitali, e la sostenibilità è assicurata supportando associazioni e imprese locali. **Questo servizio può contribuire alla manutenzione e al miglioramento delle aree dei Cammini**, arricchendo l'esperienza dei visitatori e sostenendo la comunità locale.

Servizio 7-Finanziamenti per la Manutenzione

Il servizio si concentra su fornitori, privati cittadini e imprese private, con l'obiettivo di facilitare la **raccolta di fondi per la manutenzione dei sentieri**. Utilizza tecnologie digitali come siti web e app per promuovere la raccolta fondi e l'adozione di sentieri. Coinvolge amministratori locali e associazioni, con partnership con imprese private e pubbliche.


SICUREZZA E MANUTENZIONE

Attività USRC avviate/in corso:

- Accordo operativo CAI
- Interlocuzioni con Enti e Parchi per un Piano di Gestione Integrato

Attività in programmazione:

- Piano di gestione Integrato



Servizio 12-Collocamento, Incubazione e Ricaduta Economica

è indirizzato agli abitanti locali, alle aziende locali e alle attività commerciali, nonché a guide e accompagnatori turistici. Si concentra sullo sviluppo economico, creazione di posti di lavoro e collegamento tra domanda e offerta. **Promuove iniziative private, monitora l'impatto economico delle attività e diffonde buone pratiche. Utilizza uno sportello informativo, sito internet, app e software contabili. Coinvolge professionisti del settore enogastronomico e turistico, e collabora con enti per un approccio integrato.** Gestisce sfide come l'impegno finanziario e la complessità del progetto, mirando a una gestione sostenibile dei costi. Integrato con le iniziative dell'USRC e, questo servizio può stimolare l'economia locale e supportare lo sviluppo sostenibile.

Attività USRC avviate/in corso:

- Accordo operativo CAI
- Interlocuzioni con Enti e Parchi per un Piano di Gestione Integrato

Attività in programmazione:

- Piano di gestione Integrato



Operative Mapping:

- Protocollo per l'Accessibilità del Cammino (servizio 1)
- Manutenzione (servizio 5)
- Finanziamenti per la Manutenzione (servizio 7)
- Collocamento Incubazione e Ricaduta Economica (servizio 12)



Attività USRC avviate/in corso:

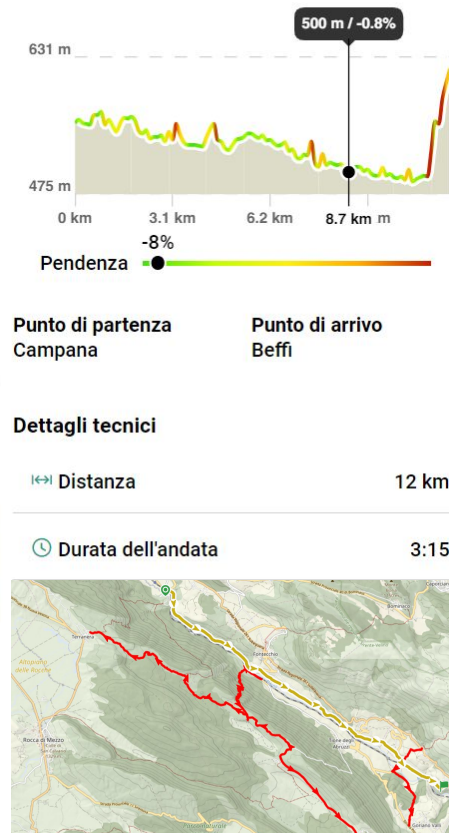
• Accordo operativo CAI
il 31 marzo 2023 è stato firmato **l'accordo operativo** tra il titolare dell'USRC, il coordinatore dei Sindaci del Cratere 2009 ed il Presidente del **CAI L'Aquila**, al fine di avviare azioni congiunte volte allo sviluppo sostenibile del territorio, superando i confini amministrativi, in un'ottica di cooperazione sinergica tra istituzioni, da attuare durante le varie fasi realizzative (progettazione, esecuzione, divulgazione e promozione).

Alcune delle attività previste:

- coordinamento scientifico e supporto per acquisizione dei pareri preliminari;
- individuazione delle interferenze e delle sovrapposizioni tra i tracciati dei Cammini e la rete sentieristica del CAI;
- curare l'aggiornamento della Carta dei Sentieri in scala 1.2500;
- individuare porzioni di tappe dei Cammini secondo la **griglia di rilevazione percorsi COE - GdL Montagnaterapia**

Operative Mapping:

- Protocollo per l'Accessibilità del Cammino (servizio 1)
- Manutenzione (servizio 5)
- Finanziamenti per la Manutenzione (servizio 7)
- Collocamento Incubazione e Ricaduta Economica (servizio 12)



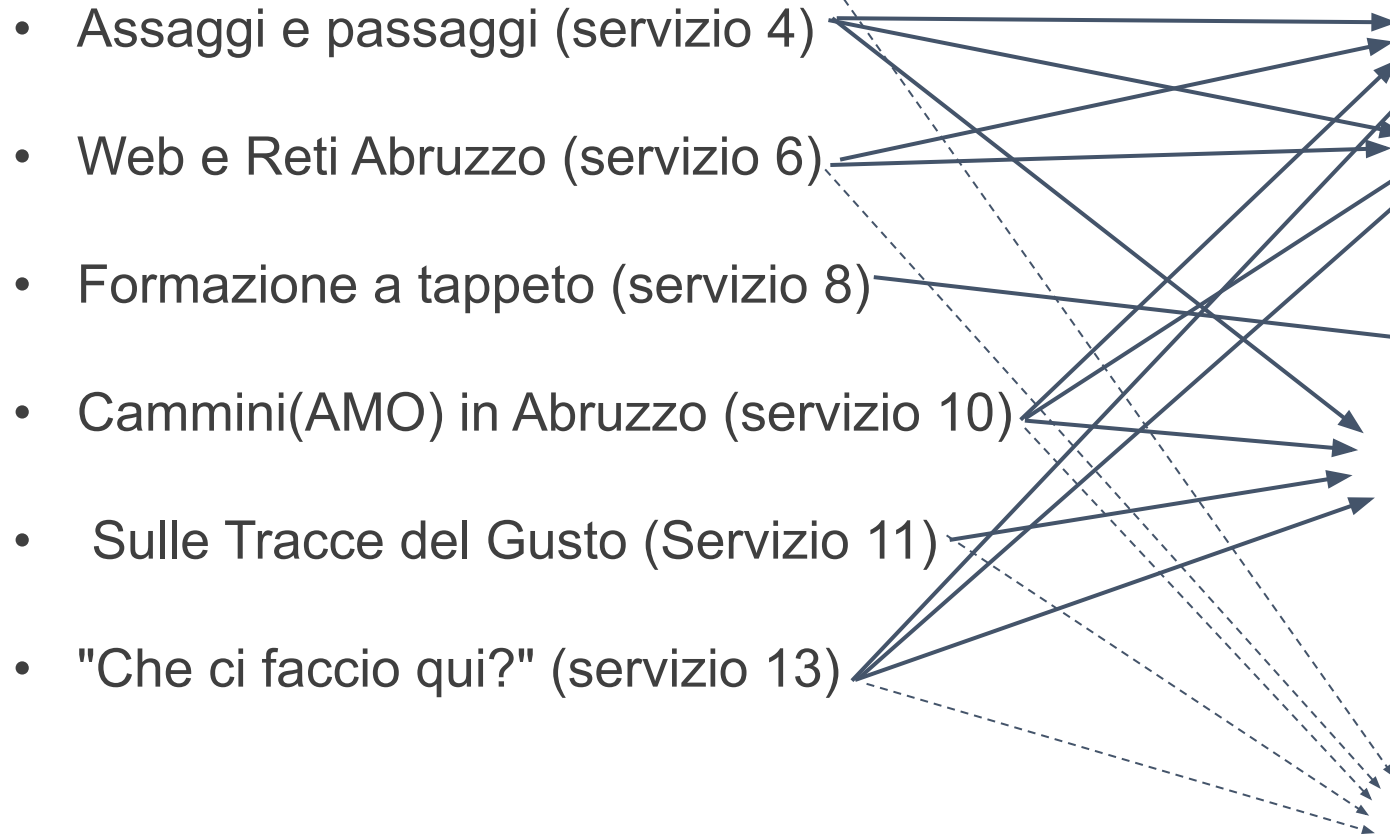
Attività USRC avviate/in corso:

• Interlocuzioni con Enti e Parchi per un Piano di Gestione Integrato

Sono inoltre in corso interlocuzioni costanti con **Enti e Parchi** attraversati dai Cammini oggetto di finanziamento con i quali l'USRC si sta confrontando principalmente sul tema di un **piano di gestione integrato**. Attualmente il modello in essere vede gli Enti Parco (GAL, ASBUC etc), mediante accordo operativo, pianificare e provvedere alla manutenzione ordinaria, elaborare i Regolamenti per la fruizione di cammini, e concorrere all'aggiornamento dell'archivio REASTA (L.R. 27 Dicembre 2016, n. 42), mentre i Comuni stipulano le convenzioni e collaborazioni con enti ed associazioni, adottano il Regolamento per la fruizione dei Cammini e dispongono le ordinanze per le ordinarie e straordinarie manutenzioni.

PROMOZIONE

Operative Mapping:



Attività USRC avviate/in corso:

- Tecnologia smart dei Beacons
- Cartellone Condiviso degli Eventi Culturali (CEC)
- Percorso formativo e informativo
- Racconto innovativo

Attività in programmazione:

- Piano di gestione Integrato
- Piattaforma di comunicazione

PROMOZIONE

Operative Mapping:

- Assaggi e passaggi (servizio 4)
- Web e Reti Abruzzo (servizio 6)
- Formazione a tappeto (servizio 8)
- Cammini(AMO) in Abruzzo (servizio 10)
- Sulle Tracce del Gusto (Servizio 11)
- "Che ci faccio qui?" (servizio 13)

Attività USRC avviate/in corso:

- Tecnologia smart dei Beacons
- Cartellone Condiviso degli Eventi Culturali (CEC)
- Percorso formativo e informativo
- Racconto innovativo



Servizio 4- Assaggi e Passaggi

Il servizio "Assaggi e Passaggi" si concentra su turisti, camminatori e residenti locali, **offrendo una piattaforma per esplorare e acquistare prodotti alimentari e artigianali locali**. Coinvolge produttori, ristoratori, albergatori e enti turistici, con partnership estese a organizzazioni.

Servizio 6- Web e Reti 'Abruzzo

Il servizio è progettato per turisti, camminatori e abitanti locali, focalizzandosi **sulla facilità d'uso e accessibilità dei servizi in Abruzzo**. La progettazione e fruibilità del servizio sono garantite tramite un sito web interattivo con funzionalità come mappature dettagliate, tracce GPS e informazioni sull'accessibilità. Inoltre, la marcatura dei sentieri offre segnaletica chiara e coerente.

Servizio 8-Formazione a Tappeto

Mira a coinvolgere famiglie, istituti educativi e nuove generazioni, enfatizzando l'importanza della cultura e storia locale. I corsi nelle scuole e le giornate di sensibilizzazione offrono un approccio interattivo all'apprendimento, utilizzando libri, guide e tecnologie moderne come smartphone e slide. Coinvolge attivamente produttori locali e enti turistici, e si avvale di collaborazioni multidisciplinari per arricchire il contenuto educativo.

PROMOZIONE

Attività USRC avviate/in corso:

- Tecnologia smart dei Beacons
- Cartellone Condiviso degli Eventi Culturali (CEC)
- Percorso formativo e informativo
- Racconto innovativo

Attività in programmazione:

- Comunicazione



Servizio 10-Cammini(AMO) in Abruzzo

è un'applicazione mobile progettata per camminatori e turisti, fornendo informazioni complete sui percorsi in Abruzzo. **Include dettagli su strutture ricettive, guide, eventi culturali, tradizioni enogastronomiche, previsioni meteo, e infrastrutture di trasporto.** Sviluppatori e società di comunicazione gestiscono l'app, con collaborazioni con enti accademici e culturali per assicurare l'accuratezza delle informazioni.

Servizio 11-Sulle Tracce del Gusto

è specificamente progettato per i turisti enogastronomici e si concentra sul **connettere i produttori locali per promuovere i loro prodotti.** Offre spazi allestiti presso i produttori locali per l'esposizione, la degustazione e l'acquisto dei prodotti, e organizza punti vendita per i prodotti tipici locali. Inoltre, si impegna nell'organizzazione di eventi di turismo esperienziale, come lezioni sulla trasformazione dei prodotti primari e promozione dell'home restaurant, per evidenziare l'identità del territorio.

Servizio 13-Che ci faccio qui?

è pensato per camminatori, sportivi e comunità locali che desiderano valorizzare la loro cultura e identità. Si concentra **sulla collaborazione con le comunità locali, utilizzando storytelling e marketing per promuovere storie e tradizioni.** Incorpora branding e l'identificazione delle specificità di ogni area. Utilizza app, siti web, audioguide e altri mezzi multimediali. Affronta sfide come la vastità del territorio e la creazione di narrazioni autentiche, con l'obiettivo di sostenere lo sviluppo di contenuti multimediali coinvolgenti e accessibili.

Attività USRC avviate/in corso:

- Tecnologia smart dei Beacons
- Cartellone Condiviso degli Eventi Culturali (CEC)
- Percorso formativo e informativo
- Racconto innovativo

Attività in programmazione:

- Comunicazione



Operative Mapping:

- Assaggi e passaggi (servizio 4)
- Web e Reti Abruzzo (servizio 6)
- Formazione a tappeto (servizio 8)
- Cammini(AMO) in Abruzzo (servizio 10)
- Sulle Tracce del Gusto (Servizio 11)
- "Che ci faccio qui?" (servizio 13)



Attività USRC avviate/in corso:

- Tecnologia smart dei Beacons
La segnaletica in appalto è stata implementata con un sistema basato sulla **tecnologia smart dei Beacons**: il visitatore installando l'app sul proprio dispositivo, una volta entrato nel raggio di trasmissione del beacon, verrà raggiunto da una notifica push attraverso cui accedere alla piattaforma. I contenuti multimediali (layer narrativi) associati ad ogni singolo punto di interesse saranno differenziati, flessibili, multilingua, implementabili e modificabili periodicamente. Sarà possibile alternare o variare contenuti attraverso schede testuali, foto, tracce audio e video, anche sulla base della stagione e/o di specifiche rassegne, eventi, sagre e feste ed implementare aggiornamenti relativi alle iniziative, mostre temporanee ed eventi.

Operative Mapping:

- Assaggi e passaggi (servizio 4)
- Web e Reti Abruzzo (servizio 6)
- Formazione a tappeto (servizio 8)
- Cammini(AMO) in Abruzzo (servizio 10)
- Sulle Tracce del Gusto (Servizio 11)
- "Che ci faccio qui?" (servizio 13)



Attività USRC avviate/in corso:

- Cartellone Condiviso degli Eventi Culturali (CEC)

Alla piattaforma e App legata ai Cammini si aggiunge il **Cartellone condiviso degli Eventi Culturali (CEC)**, una piattaforma che raccoglie gli eventi organizzati da Comuni e associazioni del territorio in modo da facilitare una diffusione delle informazioni, nuove sinergie ed un migliore coordinamento tra enti. Ha come strategia a medio termine l'aumento della visibilità anche sui motori di ricerca, lo sviluppo dell'identità visiva e alcune utilità per gli organizzatori, ma prevede anche una strategia a lungo termine che punta all'ampliamento del database oltre gli eventi e la realizzazione di un sito che concentri in un unico contenitore l'intera offerta del territorio.

Operative Mapping:

- Assaggi e passaggi (servizio 4)
- Web e Reti Abruzzo (servizio 6)
- Formazione a tappeto (servizio 8)
- Cammini(AMO) in Abruzzo (servizio 10)
- Sulle Tracce del Gusto (Servizio 11)
- "Che ci faccio qui?" (servizio 13)

Attività USRC avviate/in corso:

- Gli antropologi stanno elaborando un **racconto innovativo** per la generazione di un'esperienza immersiva.

Il fruitore non solo potrà transitare i luoghi ma potrà abitarli attraverso il patrimonio culturale immateriale che è scoperta, valorizzazione e condivisione delle pratiche, delle rappresentazioni, delle espressioni, delle conoscenze, nonché degli oggetti, dei manufatti e degli spazi culturali ed essi associati che le comunità e gli individui riconoscono come loro identità culturale.

Operative Mapping:

- Assaggi e passaggi (servizio 4)
- Web e Reti Abruzzo (servizio 6)
- Formazione a tappeto (servizio 8)
- Cammini(AMO) in Abruzzo (servizio 10)
- Sulle Tracce del Gusto (Servizio 11)
- "Che ci faccio qui?" (servizio 13)



camminare come pratica estetica
l'erranza come trasformazione dello spazio antropico
 lectio magistralis di Francesco Careri

26 maggio ore 15.30
 Chiesa di Santa Maria de' Centurelli
 Strada Statale, 17 - Caporciano (AQ)



USRC Interventi a valere sul Fondo Complementare al PNRR sisma 2009-2016
 Sottomisura A3.3 "Consolidamento di percorsi e cammini culturali, tematici e storici"

next appennino
 Fondo Complementare aree sisma 2009-2016

Commissariato Straordinario Ricostruzione Sisma 2016
 Presidenza del Consiglio dei Ministri
 Struttura di Missione Sisma 2009

USRC

GIORNATA DI MAPPING OPERATIVO
 13 OTTOBRE 2023
 ORE 09:00
 SCUOLA ELEMENTARE LUIGI D'ARDO
 VIA DANTE ALIGHIERI
 CIVINDOLI (AQ)

FONTO QUANTO DA MEDAARCH

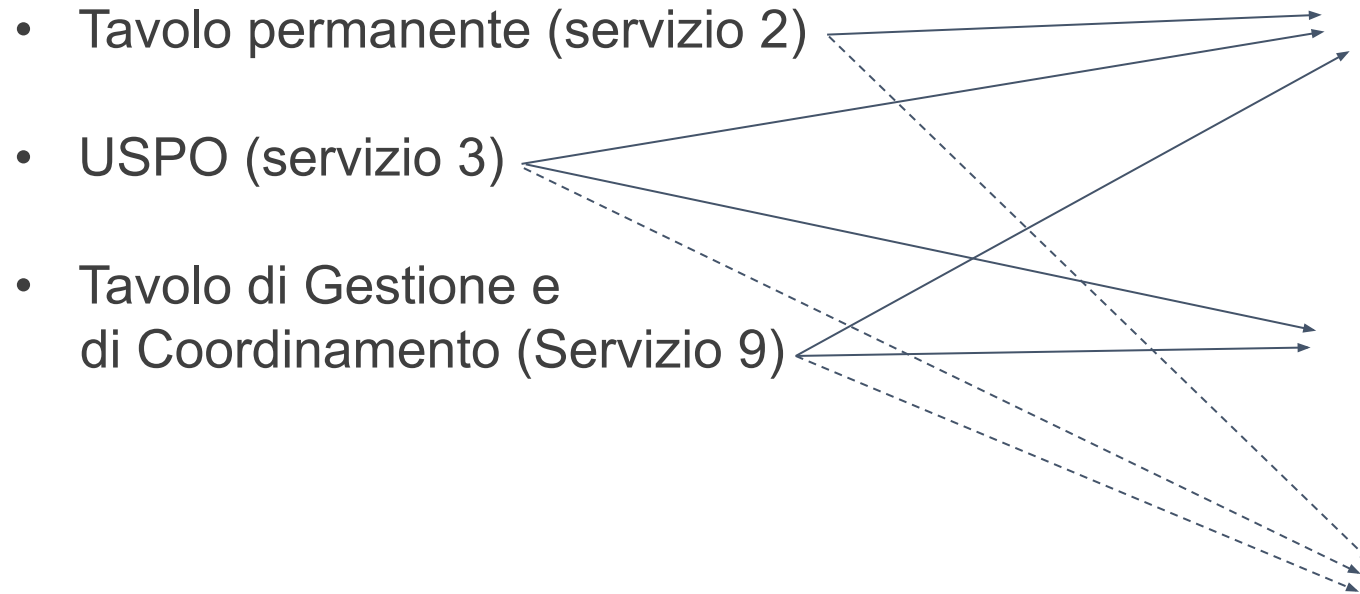
Attività USRC avviate/in corso:

l'USRC a partire dal marzo 2023 ha avviato un percorso formativo e informativo inerente ai Cammini:

- **“Verso nuovi cammini”**
 31 marzo 2023
 incontro di presentazione;
- **“Camminare come Pratica Estetica”**
 26 maggio 2023
 lectio magistralis sul passaggio storico e culturale del cammino;
- **“Mapping operativo”**
 13 ottobre 2024
 Tavoli di Lavoro per la Mappature dei Servizi Essenziali ai cammini.

GOVERNANCE

Operative Mapping:



Attività USRC avviate/in corso:

- Estensione delle competenze USRC:
 - Ricostruzione Pubblica e Privata
 - Stazione Appaltante
 - Supporto alla progettazione e attuazione di iniziative
- Progettazione Partecipata

Attività in programmazione:

- Piano di gestione Integrato
- Piattaforma di comunicazione

GOVERNANCE

Operative Mapping:


- Tavolo permanente (servizio 2)
- USPO (servizio 3)
- Tavolo di Gestione e di Coordinamento (Servizio 9)

Attività USRC avviate/in corso:

- Estensione delle competenze USRC:
 - Ricostruzione Pubblica e Privata
 - Stazione Appaltante
 - Supporto alla progettazione e attuazione di iniziative
- Progettazione Partecipata

Attività in programmazione:

- Piano di gestione Integrato



Servizio 2- Tavolo Permanente

La struttura di questo tavolo, che si riunisce semestralmente per programmare le attività, allocare risorse e fare il rendiconto, può aumentare l'efficienza e l'efficacia nella realizzazione dei cammini. La definizione di **strategie comuni e coordinate attraverso il tavolo favorirebbe la collaborazione tra i diversi comuni e soggetti coinvolti**, promuovendo un approccio unificato al turismo e alla valorizzazione del patrimonio.

Servizio 3-USPO (Ufficio Supporto Paesi Ospitali)

L'USPO può contribuire agli obiettivi di promuovere lo sviluppo turistico, valorizzare il patrimonio storico-culturale e migliorare l'offerta turistica dei comuni coinvolti nel progetto dei Cammini.

Servizio 9-Tavolo di Gestione e di Coordinamento

è finalizzato a creare una rete di collaborazione tra comunità, operatori, amministratori e l'USRC, focalizzandosi sulla gestione e promozione dei cammini. Utilizza tecnologie digitali per facilitare la comunicazione e la gestione. Coinvolge autorità territoriali, operatori del CAI e associazioni locali e regionali. Le partnership con esperti di management e società di team building aiutano a migliorare le strategie di gestione. Il servizio affronta sfide come la mancanza di collaborazione e la gestione economica, promuovendo un approccio sostenibile a lungo termine per un impatto positivo sulle comunità locali e sull'ambiente.


GOVERNANCE

Attività USRC avviate/in corso:

- Estensione delle competenze USRC:
 - Ricostruzione Pubblica e Privata
 - Stazione Appaltante
 - Supporto alla progettazione e attuazione di iniziative
- Progettazione Partecipata

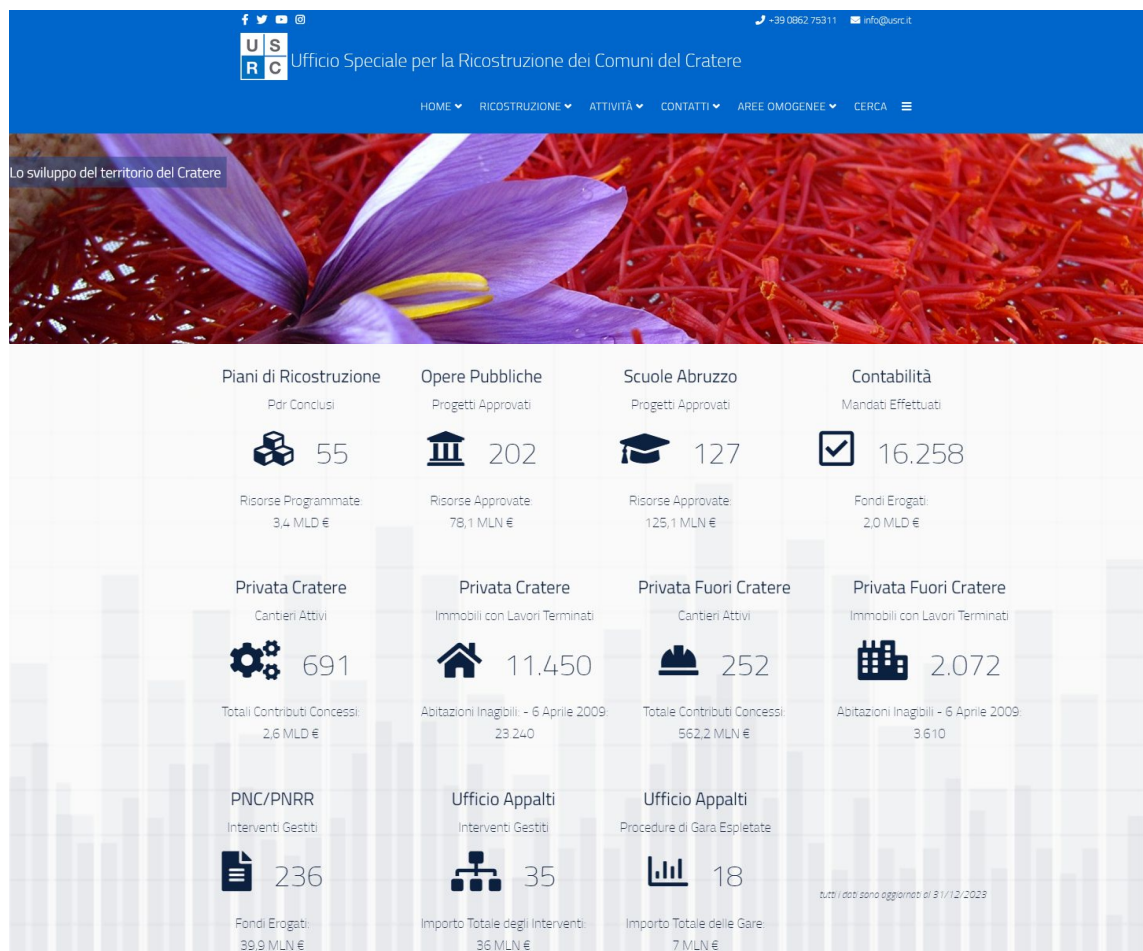
Attività in programmazione:

- Piano di gestione Integrato



Operative Mapping:

- Tavolo permanente (servizio 2)
- USPO (servizio 3)
- Tavolo di Gestione e di Coordinamento (Servizio 9)




Attività USRC avviate/in corso:

L'USRC, competente per gli interventi di ricostruzione pubblica e privata e assistenza alle popolazioni dentro e fuori cratere ha assunto negli anni un **ruolo di riferimento** per il territorio **per il suo modello di governance**, in primis nei processi di **ricostruzione** e poi per l'attuazione dei **progetti di sviluppo su vasta scala**.

In particolare, l'USRC è passato da ente di supporto ai Comuni a **stazione appaltante**; da Grant Office del Ministero del Turismo per i comuni, ad **assistere tecnicamente le amministrazioni locali per la progettazione, gestione e attuazione delle iniziative e le attività di scouting**.

Operative Mapping:

- Tavolo permanente (servizio 2)
- USPO (servizio 3)
- Tavolo di Gestione e di Coordinamento (Servizio 9)




camminare come pratica estetica
l'erranza come trasformazione dello spazio antropico
lectio magistralis di Francesco Careri

26 maggio ore 15.30
Chiesa di Santa Maria de' Centurelli
Strada Statale, 17 - Caporciano (AQ)



SOPRALLUOGO
RILIEVO DI CAMPO
Santo Stefano di Sessania, 16 Marzo 2023



Attività USRC avviate/in corso:

Le rinnovate vesti del nostro ente della pubblica amministrazione hanno portato queste attività a rientrare in un più ampio piano di valorizzazione del territorio dal punto di vista culturale e naturalistico accompagnato da percorsi di **progettazione partecipata** con la cittadinanza e gli stakeholder del territorio (incontri formativi, informativi e di thinking design come il Mapping operativo).

Le legacy di questa **metamorfosi per una governance del futuro** sono l'ascolto e riconoscimento da parte dei policy maker del cambiamento di mission dell'ufficio con un'esposizione sempre più frequente e attiva dell'USRC nei tavoli di discussione locali e regionali.

Attività in programmazione:

Piano di Gestione Integrato fondato sul partenariato pubblico-privato al fine di:

- assicurare nel tempo la manutenzione fisica dei cammini in termini di segnaletica e percorribilità;
- mantenere il sistema innovativo dei beacons;
- assicurare i servizi essenziali (trasporti e logistica);

Piattaforma di comunicazione →



Piattaforma di comunicazione per:

- promuovere;
- fornire categorie di servizi al camminatore (es. dove dormire, dove mangiare, come muoversi, come partecipare ad eventi, cosa vedere).

